










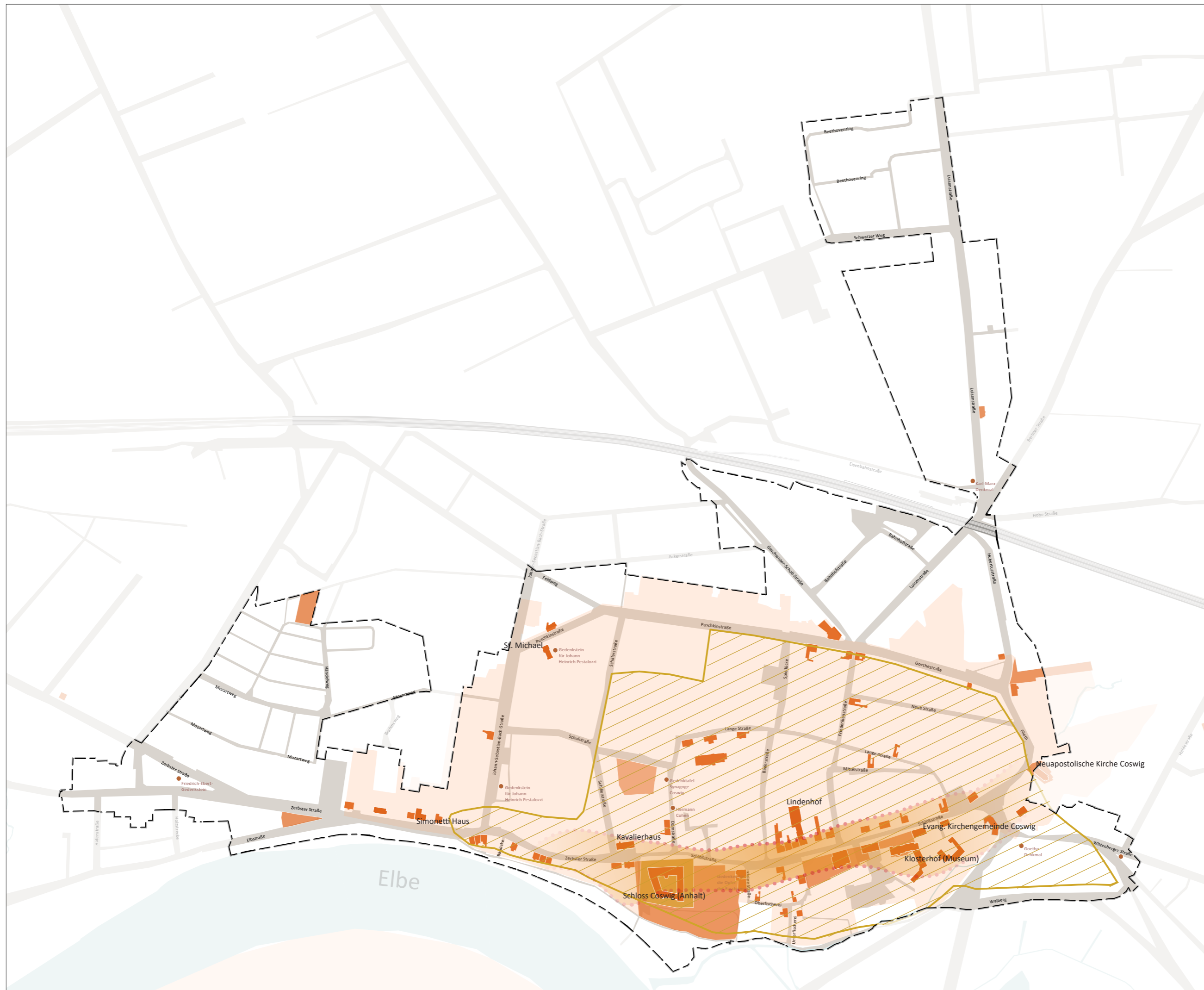
Bestandsanalyse

Denkmal

-  Denkmalbereich
-  Baudenkmal
-  Archäologisches Flächendenkmal
-  Archäologisches Kulturdenkmal
-  Klein-/Denkmal

 Fördergebiet WUNE

 Erhaltungsgebiet



Datengrundlage geodatenportal.
sachsen-anhalt,
eigene Darstellung

Maßstab M 1:6.000 (A3)

Stand 28.03.2024

Bearbeiter 
Komunalberatung